

- ЛЕГЕНДА:
- граница урбанистичког пројекта = граница катастарске парцеле
 - фактичко стање
 - катастарско стање
 - 2850 број катастарске парцеле

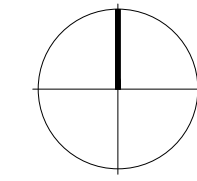
Наручилац:
HIDROELEKTRIK BUGARSKA OGRANAK BEOGRAD

Обрађивач:
ИНСТИТУТ ЗА АРХИТЕКТУРУ И УРБАНИЗАМ СРБИЈЕ
Institute of Architecture and Urban & Spatial Planning of Serbia














УРБАНИСТИЧКИ ПРОЈЕКАТ ЗА
УРБАНИСТИЧКО-АРХИТЕКТОНСКУ РАЗРАДУ
ЛОКАЦИЈЕ - ДЕЛА ГРАЂЕВИНСКОГ ПОДРУЧЈА 5.2
У УРБАНИСТИЧКОЈ ЦЕЛИНИ 5 -
К.П. 2850 КО ВЛАСИНА СТОЈКОВИЋЕВА,
ОПШТИНА СУРДУЛИЦА

Одговорни урбанисти:
др Божидар Манић, дипл.инж.арх.
Маја Христов, дипл.инж.арх.

КАТАСТАРСКО-ТОПОГРАФСКИ ПЛАН
СА ГРАНИЦОМ УРБАНИСТИЧКОГ ПРОЈЕКТА



ЛЕГЕНДА:

-  граница урбанистичког пројекта = граница катастарске парцеле
-  регулациона линија
-  грађевинска линија
-  ознака грађевинске парцеле
-  граница катастарске парцеле
-  оса интерне саобраћајнице
-  колски прилаз
-  пешачки прилаз
-  габарит објекта
-  интерне колске саобраћајне површине
-  пешачке стазе
-  подземна гаража
-  високо зеленило



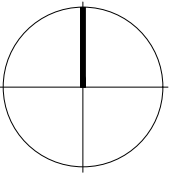
Наручилац:
 HIDROELEKTRIK BUGARSKA OGRANAK BEOGRAD

Обрађивач:
 ИНСТИТУТ ЗА АРХИТЕКТУРУ И УРБАНИЗАМ СРБИЈЕ
 Institute of Architecture and Urban & Spatial Planning of Serbia

УРБАНИСТИЧКИ ПРОЈЕКАТ ЗА
 УРБАНИСТИЧКО-АРХИТЕКТОНСКУ РАЗРАДУ
 ЛОКАЦИЈЕ - ДЕЛА ГРАЂЕВИНСКОГ ПОДРУЧЈА 5.2
 У УРБАНИСТИЧКОЈ ЦЕЛИНИ 5 -
 К.П. 2850 КО ВЛАСИНА СТОЈКОВИЋЕВА,
 ОПШТИНА СУРДУЛИЦА

Одговорни урбанисти:
 др Божидар Манић, дипл.инж.арх.
 Маја Христов, дипл.инж.арх.

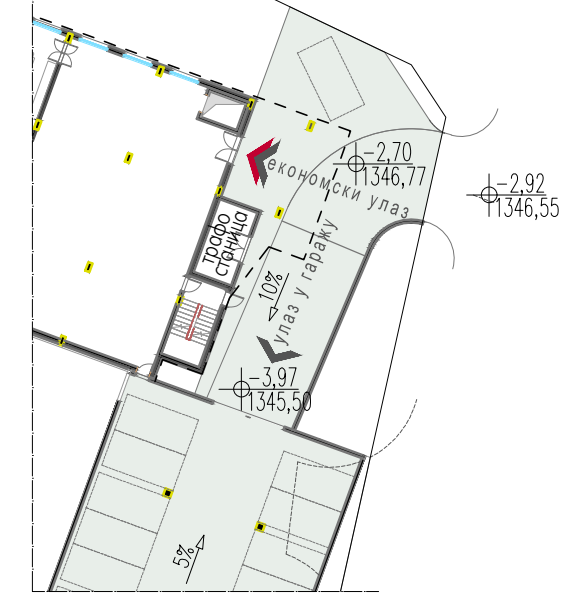
РЕГУЛАЦИОНО-НИВЕЛАЦИОНО РЕШЕЊЕ



ЛЕГЕНДА:

-  граница урбанистичког пројекта
-  регулациона линија
-  грађевинска линија
-  колски прилаз
-  пешачки прилаз
-  интерне колске саобраћајне површине
-  пешачке стаза
-  травњак
-  подземна гаража
-  високо зеленило- лишћари
-  високо зеленило- четинари

партер на месту улаза
у подземну гаражу



Наручилац:
HIDROELEKTRIK BUGARSKA OGRANAK BEOGRAD



Обрађивач:
ИНСТИТУТ ЗА АРХИТЕКТУРУ И УРБАНИЗАМ СРБИЈЕ
Institute of Architecture and Urban & Spatial Planning of Serbia

УРБАНИСТИЧКИ ПРОЈЕКАТ ЗА
УРБАНИСТИЧКО-АРХИТЕКТОНСКУ РАЗРАДУ
ЛОКАЦИЈЕ - ДЕЛА ГРАЂЕВИНСКОГ ПОДРУЧЈА 5.2
У УРБАНИСТИЧКОЈ ЦЕЛИНИ 5 -
К.П. 2850 КО ВЛАСИНА СТОЈКОВИЋЕВА,
ОПШТИНА СУРДУЛИЦА

Одговорни урбанисти:
др Божидар Манић, дипл.инж.арх.
Маја Христов, дипл.инж.арх.

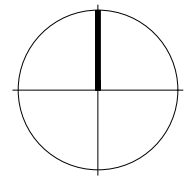
ПАРТЕРНО РЕШЕЊЕ И
ПЕЈЗАЖНО-АРХИТЕКТОНСКО УРЕЂЕЊЕ

РАЗМЕРА 1:500

ЛИСТ 3



- ЛЕГЕНДА:**
- граница урбанистичког пројекта
 - осовина интерних саобраћајница
 - колски и пешачки прилази
 - габарит објекта
 - интерне колске саобраћајне површине
 - пешачке стаза
 - подземна гаража
 - високо зеленило
- ЕЛЕКТРОЕНЕРГЕТСКА МРЕЖА:**
- трафостаница ТС 10/0.4 кV - планирана
 - прикључно-разводно постројење - планирано
 - траса ЕЕ вода 10 кV - планирана подземна
- ВОДОВОДНА МРЕЖА:**
- примарни водовод - постојећи
 - примарни водовод - планиран
 - секундарни водовод - планиран
 - хидрантска мрежа - планирана
 - резервоар за воду - планиран
 - бунар - планиран
 - прикључни водомерни шахт
 - хидрант - планиран
- КАНАЛИЗАЦИОНА МРЕЖА:**
- примарни колектор за употребљене воде - планиран
 - секундарни колектор за употребљене воде - планиран
 - уређај за пречишћавање употребљених вода - планиран
- ГАСОВОДНА МРЕЖА:**
- траса гасовода ниског притиска - планирана
 - мерно регулациони сет (КМРС) - планиран



Наручилац:
 HIDROELEKTRIK BUGARSKA OGRANAK BEOGRAD

Обрађивач:
 ИНСТИТУТ ЗА АРХИТЕКТУРУ И УРБАНИЗАМ СРБИЈЕ
 Institute of Architecture and Urban & Spatial Planning of Serbia

**УРБАНИСТИЧКИ ПРОЈЕКАТ ЗА
 УРБАНИСТИЧКО-АРХИТЕКТОНСКУ РАЗРАДУ
 ЛОКАЦИЈЕ - ДЕЛА ГРАЂЕВИНСКОГ ПОДРУЧЈА 5.2
 У УРБАНИСТИЧКОЈ ЦЕЛИНИ 5 -
 К.П. 2850 КО ВЛАСИНА СТОЈКОВИЋЕВА,
 ОПШТИНА СУРДУЛИЦА**

Одговорни урбанисти:
 др Божидар Манић, дипл.инж.арх.
 Маја Христов, дипл.инж.арх.

**САОБРАЋАЈНА И КОМУНАЛНА ИНФРАСТРУКТУРА
 СА ПРИКЉУЧЦИМА НА СПОЉНУ МРЕЖУ**

РАЗМЕРА 1:500 ЛИСТ 4