



INSTITUT ZA ZAŠTITU NA RADU a.d.

NOVI SAD

IZVEŠTAJ O IZVRŠENOM KONTINUALNOM BROJANJU I ANALIZI SAOBRAĆAJA

Poslovno ime i sedište
pravnog lica koje je
obavilo merenje i
ispitivanje

**Institut za zaštitu na radu a.d. Novi Sad,
Marka Miljanova 9 i 9A, 21000 Novi Sad**

Broj izveštaja i datum
izdavanja

DI12-794/2024-1 od 27.12.2024. godine

Naručilac:

**OPŠTINSKA UPRAVA OPŠTINE SURDULICA
Kralja Petra I broj 1
17530 Surdulica**

Broj radnog naloga:

RN12-11-96-24


Mesto ispitivanja:

Teritorija Opštine Surdulica



PODACI O NARUČIOCU ISPITIVANJA

Naziv	Opštinska uprava opštine Surdulica
Adresa	Kralja Petra prvog 1 17530 Surdulica
Pib	100949758
Matični broj	7178590
Lice za kontakt	Snežana Stanić
Broj telefona lica za kontakt	063/88-20-765
Elektronska pošta lica za kontakt	snezana.bogdanovic@surdulica.gov.rs





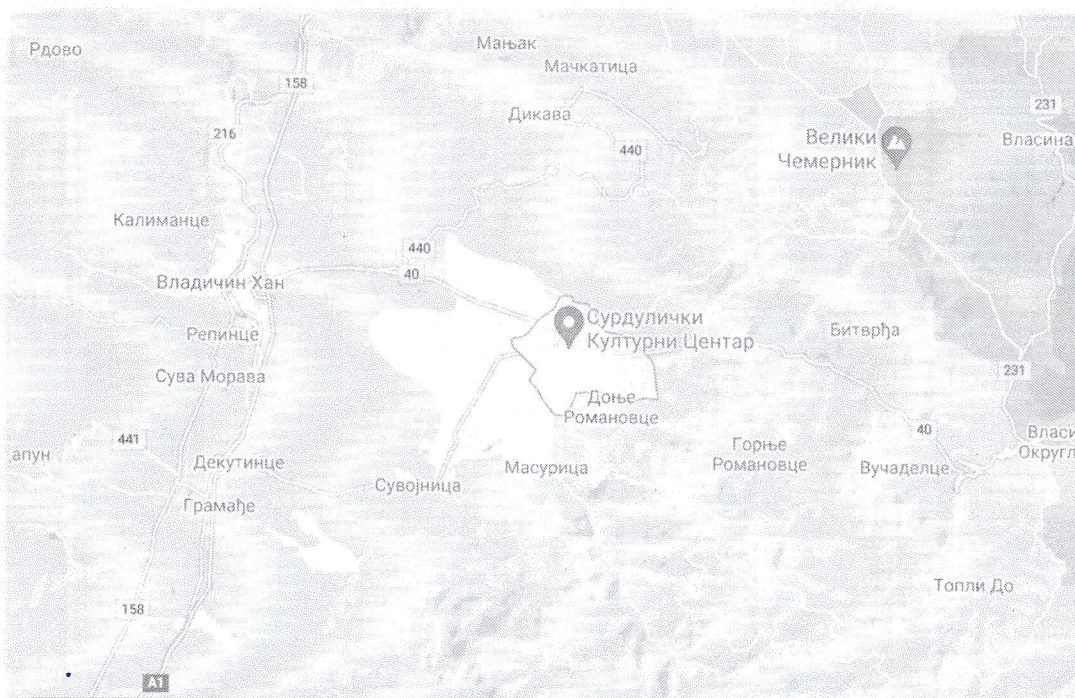
ZADATAK MERENJA

Na osnovu zahteva naručioca Opštine Surdulica, izvršiti brojanje i analizu saobraćaja na dva merna mesta u dnevnom, večernjem i noćnom period, kontinualno, u trajanju od 24 časa.

MAKROLOKACIJA

Opština Surdulica je opština u Pčinjskom okrugu na jugoistoku Srbije. Smeštana je u slivu reke Vrlje, Masuričkom polju, slivu Gornje Jerne i Božičke reke, a zahvata i deo Vlasinske visoravni. U blizini Surdulice se nalazi Vlasinsko jezero, a okolina je bogata planinskim izvorima.

Površina koju zahvata Opština Surdulica iznosi 628km², podeljena na 22 mesne zajednice, na nadmorskoj visini od 475m (gde se nalazi Grad Surdulica) pa do 1.500m nadmorske visine. Njenu istočnu granicu čini Državna granica sa Bugarskom, u dužini od 42km, gde se nalazi i granični prelaz Strezimirovci. Kroz Surdulicu protiče reka Vrlja, sa veoma značajnim hidropotencijalom. Surdulica je okružena visokim planinama Vardenikom (najviši vrh Veliki Strešer 1.875m) i Čemernikom (1.638m). Opština Surdulica obuhvata i područje cele Vlasine i Klisure, odnosno od Južne morave do Bugarske granice. Od ukupne površine 33% zemljišta je obradivo, a ostalo su pašnjaci i šume.



Makrolokacija opštine Surdulica



LOKACIJE MERNIH MESTA

1. Ulica Surduličkih mučenika (M1)
2. Ulica Tome Ivanovića (M2)

MIKROLOKACIJA

Merna mesta M1 i M2 se nalaze na teritoriji Opštine Surdulica. Merno mesto M1 je postavljeno u ulici Surduličkih mučenika, na magistralnom putu koji spaja Vladičin han sa Surdulicom i Vlasinom, preko puta glavne autobuske stanice. Ulica je dvosmerna, sa dve saobraćajne trake. Širina saobraćajne trake je oko 8 metara. U okolini mernog mesta su poslovno-stambeni objekti. Merno mesto M2 je postavljeno u ulici Tome Ivanovića, na sredini dužine ulice, u blizini broja 43. Ulica je dvosmerna, sa dve trake, širine oko 6 metara. U okolini mernog mesta se nalaze stambeni objekti-individualna domaćinstva.

Koordinate M1

Severna geografska širina S 42°41'43.7"

Istočna geografska dužina I 22°09'58.5"

Koordinate M2

Severna geografska širina S 42°41'26.0"

Istočna geografska dužina I 22°10'47.4"



Prikaz mernog mest M1



Prikaz mernog mest M1



Prikaz mernog mest M2



Prikaz mernog mest M2

PODACI O INSTRUMENTU

Naziv	Mobilni brojač vozila
Tip	CHV-4S
Proizvođač	„Abakinnova“

**REZULTATI MERENJA NA MERNOM MESTU 1**

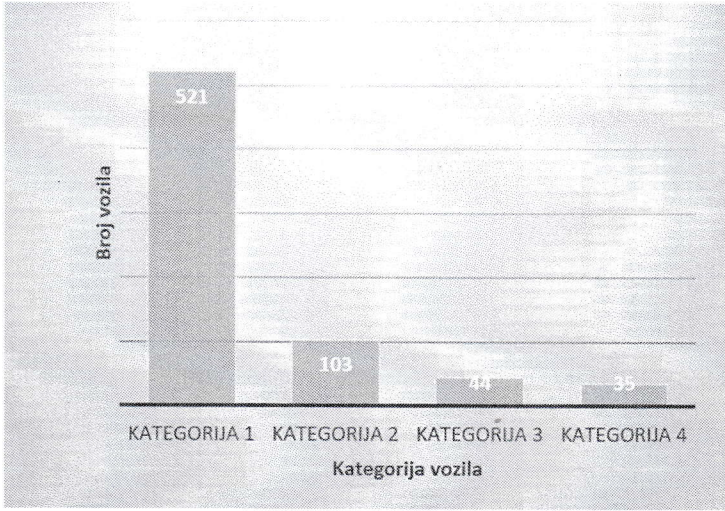
Rezultati ispitivanja su dati za 24-časovno merenje (brojanje i analizu saobraćaja), od 13.12.2024. do 14.12.2024. godine, na mernom mestu 1, u oba smera.



BROJ VOZILA PO KATEGORIJAMA ZA M1-SURDULIČKIH MUČENIKA			
KATEGORIJA 1	KATEGORIJA 2	KATEGORIJA 3	KATEGORIJA 4
< 5.1 m	5.1 – 6.0 m	6.1 – 10.9 m	> 11.0 m
4778	641	299	61
UKUPAN BROJ VOZILA ZA PERIOD OD 24 ČASA ZA M1			
5887			

Kategorija vozila	Broj vozila
KATEGORIJA 1	4778
KATEGORIJA 2	641
KATEGORIJA 3	299
KATEGORIJA 4	61

**REZULTATI MERENJA NA MERNOM MESTU 2**

Rezultati ispitivanja su dati za 24-časovno merenje (brojanje i analizu saobraćaja), od 16.12.2024. do 17.12.2024. godine, na mernom mestu 2, u oba smera.

BROJ VOZILA PO KATEGORIJAMA ZA M2-TOME IVANOVIĆA			
KATEGORIJA 1	KATEGORIJA 2	KATEGORIJA 3	KATEGORIJA 4
< 5.1 m	5.1 – 6.0 m	6.1 – 10.9 m	> 11.0 m
521	103	44	35
UKUPAN BROJ VOZILA ZA PERIOD OD 24 ČASA ZA M2			
559			
			

	Ime:	Potpis:
Ispitao:	Tadija Jevtić, dipl.inž.el.	
Ispitao:	Janko Đaić, dipl.hem.	
Kontrolisao:	Bratislav Mladenović, dipl.inž.el.	